Atlas cartographique
Schéma d'Aménagement et de Gestion des Eaux
du bassin versant de l'Ardèche

4. Secteurs de zones humides majeures

Liste des secteurs de zones humides majeures et figure d'assemblage des planches au 1/25000ème :

ID	Intitulé	Type	N° de planche
1	Confluence Ardèche Rhône	Zones humides des cours d'eau et plaines alluviales	1
2	Ardèche aval	Zones humides des cours d'eau et plaines alluviales	1
3	Tiourre	Zones humides intermittentes de type méditerranéen	2
4	Ibie	Zones humides des cours d'eau et plaines alluviales	2 et 3
5	Lardiere	Zones humides intermittentes de type méditerranéen	4
6	Lantouse	Zones humides intermittentes de type méditerranéen	4
7	Sampzon	Zones humides des cours d'eau et plaines alluviales	4
8	Confluence Ardèche, Beaume, Chassezac	Zones humides des cours d'eau et plaines alluviales	5
9	Chassezac aval	Zones humides des cours d'eau et plaines alluviales	5
10	Fontgraze - Bourbouillet	Zones humides intermittentes de type méditerranéen	5
11	Graveyron	Zones humides intermittentes de type méditerranéen	6
12	Granzon	Zones humides intermittentes de type méditerranéen	6
13	Ile Vernon	Zones humides des cours d'eau et plaines alluviales	7
14	Boucle de Chauzon	Zones humides des cours d'eau et plaines alluviales	8
15	Confluence Auzon Ardèche	Zones humides des cours d'eau et plaines alluviales	8 et 9
16	Gournier	Zones humides intermittentes de type méditerranéen	8
17	Ardeche (Labegue a Vogue)	Zones humides des cours d'eau et plaines alluviales	9, 10 et 11
18	Louyre	Zones humides intermittentes de type méditerranéen	10
19	Lalevade	Zones humides des cours d'eau et plaines alluviales	11
20	Chaudons	Zones humides des cours d'eau et plaines alluviales	12
21	Lac naturel Ferrand	Réseaux de zones humides de tête de bassin	12
22	Tourbières de Burzet	Réseaux de zones humides de tête de bassin	12
23	Savoyard - Cavalier	Réseaux de zones humides de tête de bassin	13
24	Bois de Cuze, Sources Bourges	Réseaux de zones humides de tête de bassin	14
25	Plateau Valadous	Réseaux de zones humides de tête de bassin	15
26	Cham Longe, Montat	Réseaux de zones humides de tête de bassin	15
27	Sommet Tanargue	Réseaux de zones humides de tête de bassin	15
28	Montselgues	Réseaux de zones humides de tête de bassin	16
29	Mont Lozere	Réseaux de zones humides de tête de bassin	17

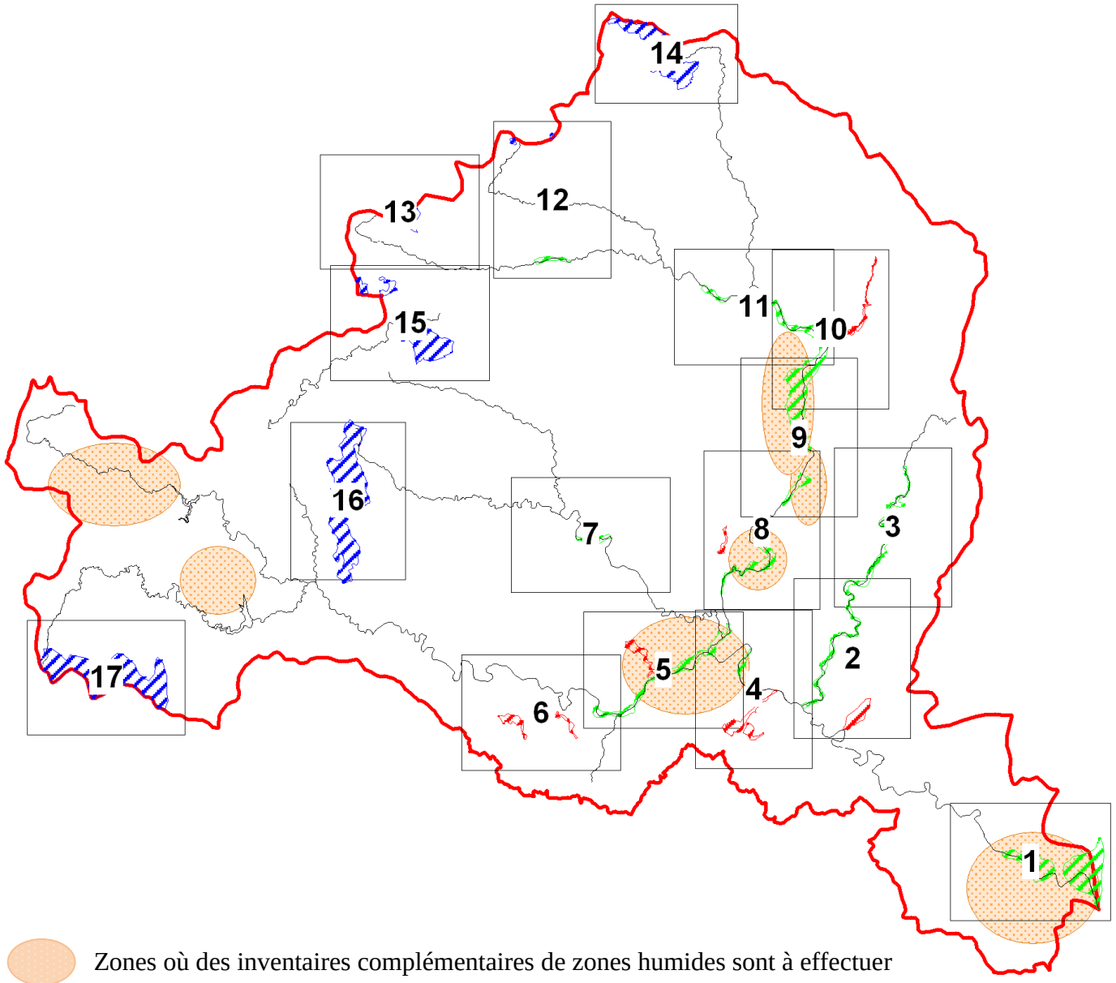

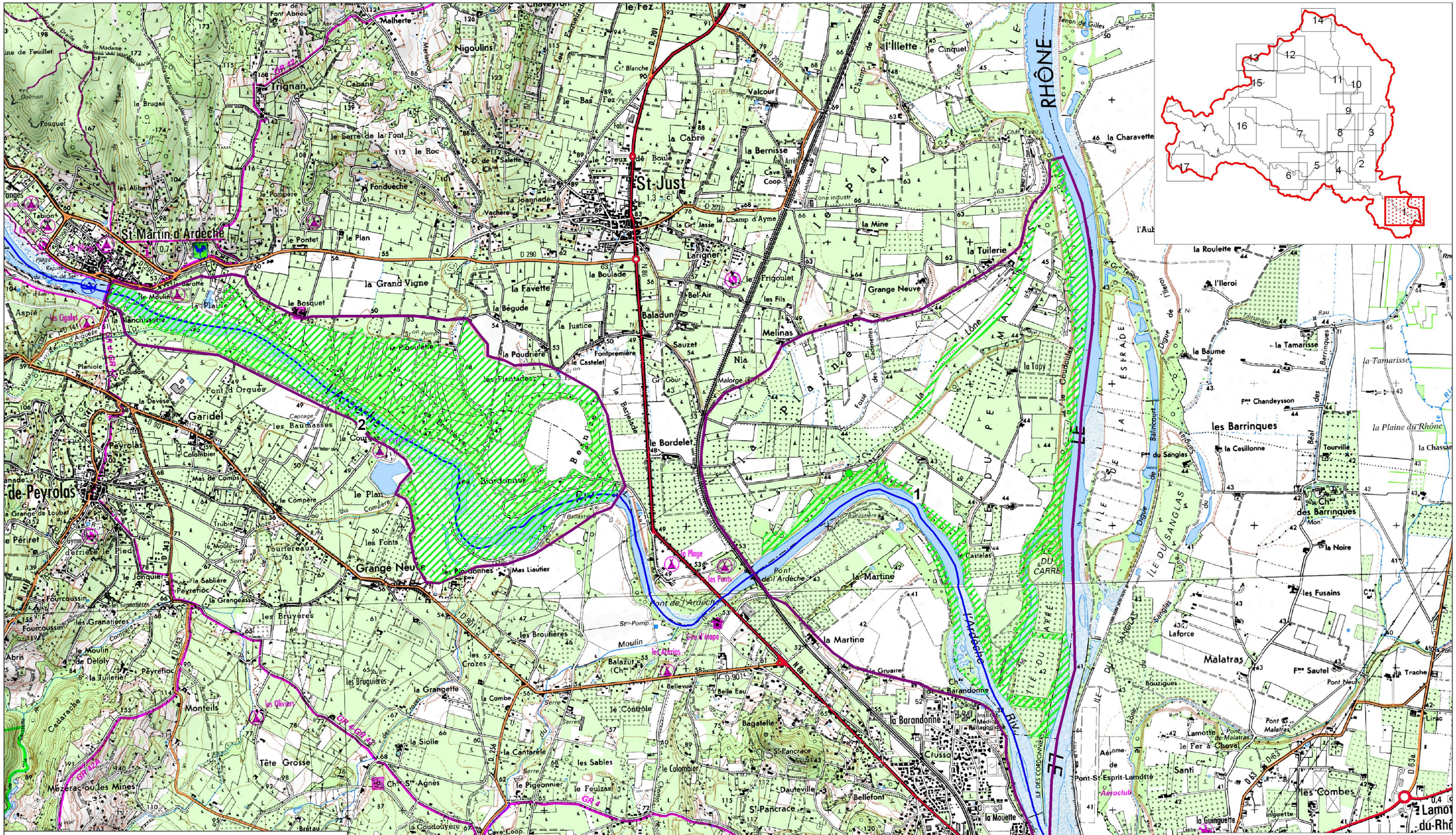
RHÔNE
St-Just
St-Martin-d'Ardèche
St-Paulet-de-Caisson
PONT-ST-ESPRIT
Grange Neuve
Garidel
Peyrolas
Trignan
Malherte
Nigoulins
Larigner
Baladun
Sauzet
Nia
Melinas
Valcour
la Bernisse
la Cabre
la Favette
la Begude
la Poudrière
la Justice
la Boulade
le Bosquet
le Pontet
le Plan
la Grand Vigne
Fondueche
la Joannade
le Pompere
les Aliberts
le Moulin
la Blanchisserie
Planiole
Gaudon
Pont d'Orgues
la Devèse
les Baumasses
le Colombier
Mas de Comps
le Compère
les Fonts
Tourtereaux
les Bruyères
les Broutières
les Bruguières
la Grangette
la Combe
les Crozes
Monteils
la Siolle
Tête Grosse
Mézerac ou les Mines
Cadarache
Fourcoussin
le Moulin de Deloly
la Tuilerie
Peyrefiac
la Sablière
la Grangeasse
le Lonquier
le Pied
le Bordelet
les Biordonnes
les Ribodonnes
Mas Liautier
la Martine
la Barandonne
Crusso
la Mouette
St-Michel
Ventebren
Provaison
la Bousquette
l'Araignée
la Garde
la Sauvanne
St-Pancrace
Dauteville
Bellefont
Bagatelle
Belle Eau
Bellevue
le Contrôle
le Colombier
les Sables
le Feulzas
le Pigeonnier
la Cantarele
la Conseillère
la Verdoise
le Vernatel
les Chapelonnes
la Chapelle de Goudon
la Prade
les Horts
la Coudouyère
Balazuc
la Tuilerie
la Mine
le Champ d'Ayme
la Gr. Jasse
le Frigoulet
les Fils
Grange Neuve
la Topy
la Coudoulet
l'Illette
le Cinquet
la Charavette
la Roulette
l'Ileroi
la Baume
la Tamarisse
Fme Chandeysson
les Barrinques
la Cesillonne
Fme du Sanglas
Tourville
Ch.eau des Barrinques
la Noire
les Fusains
Laforce
Malatras
Fme Sautel
la Trache
Santi
les Combes
la Guinguette
Lamotte
le Fer à Cheval
Aérodrome de Pont-St-Esprit-Lamotte
Aéroclub
la Maison du Roi
la Citadelle
Moulin du Major
la Martine
la Plaine du Rhône
la Chassan
Pont de l'Ardèche
les Ponts
la Plage
les Olviers
les Aubrias
Gite d'étape
Ile du Carré
Ile des Cordonnières
Ile du Sanglas
Ile de la Désirade
Ile du Petit Malatras
Ile du Gr. Malatras
Ile du Gr. Carré
Ile du Petit Carré
Ile de la Bernisse
Ile de la Tuilerie
Ile de la Coudoulet
Ile de la Baume
Ile de la Tamarisse
Ile de la Roulette
Ile de la Martine
Ile de la Barandonne
Ile de la Mouette
Ile de St-Michel
Ile de la Garde
Ile de la Sauvanne
Ile de St-Pancrace
Ile de Dauteville
Ile de Bellefont
Ile de Bagatelle
Ile de Belle Eau
Ile de Bellevue
Ile de la Cantarele
Ile de la Conseillère
Ile de la Verdoise
Ile de la Coudouyère
Ile de la Chapelle de Goudon
Ile de la Prade
Ile de la Siolle
Ile de la Grangette
Ile de la Combe
Ile de la Sablière
Ile de la Grangeasse
Ile de la Tuilerie
Ile de la Devèse
Ile de la Blanchisserie
Ile de la Begude
Ile de la Favette
Ile de la Joannade
Ile de la Cabre
Ile de la Bernisse
Ile de la Mine
Ile de la Topy

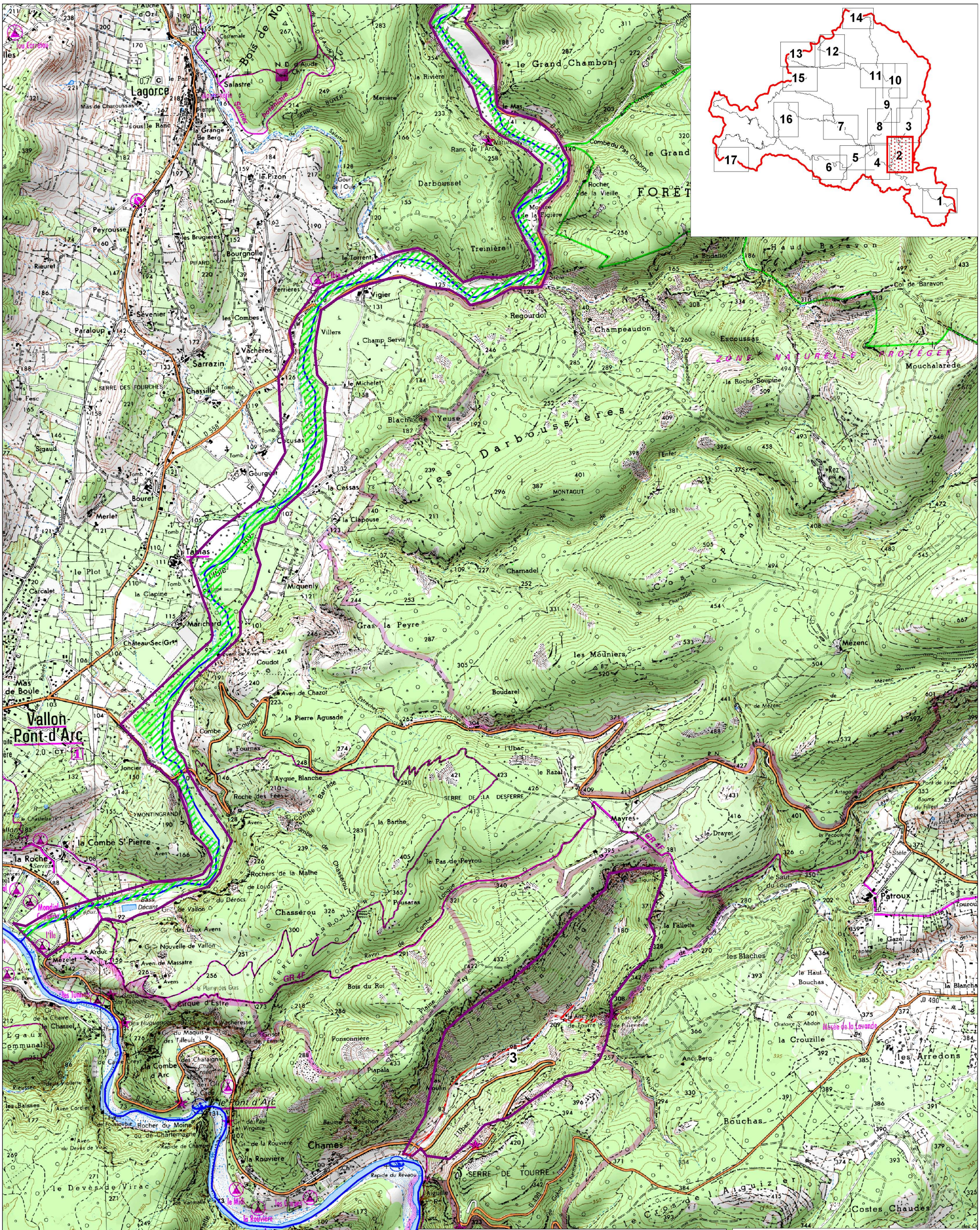
14
13
12
15
11
10
9
16
7
8
3
17
6
5
4
2
1
Lagorce
Salastre
N.D. d'Aiude
le Grand Chambon
Darbousset
Treinière
Vigier
Regourdol
Champeaudon
Escoussas
ZONE NATURELLE PROTEGEE
Mouchalarède
Haut Baravon
Col de Baravon
Sévenier
Paraloup
Sarrazin
Chassille
Villers
Vachères
les Combes
Bourgnolle
Ferrières
Peyrousse
Rieuret
Sigaud
Bouret
Merlet
Tablas
le Plot
Carcalet
la Clapine
Miquenly
Marichard
Château Sec
Coudot
Mas de Boule
Vallon-Pont-d'Arc
Joncier
la Combe S'Pierre
la Roche
Mondial Cinéma
l'île
Mézelet
Arduc
Aven de Massatre
les Tunnels
Cirque d'Estre
la Combe d'Arc
le Pont d'Arc
Rocher du Moine ou de Charlemagne
Chames
la Rouvière
le Devès de Virac
Petit Devès
Rocher de Saleyron
Pas du Renard
Vestiges
Chasserou
Rochers de la Mathe
la Pierre Agusade
Aven de Chazot
Aygue Blanche
Roche des Fées
Gras la Peyre
les Mouniers
Boudarel
Mayres
le Drayet
le Saut du Loup
Patroux
le Gazel
les Blaches
le Haut Bouchas
la Crouzille
les Arredons
Bouchas
Costes Chaudes
Mézenc
Charnadel
Champ Servit
Blache de l'Yeuse
les Darboussières
MONTAGUT
la Cessas
la Clapouse
Cocusas
Gourguet
Bois du Roi
Ponsonnière
Piapala
Rapide du Revaou
Rapide des Trois Eaux
Pas du Mousse
Petit Devès
Rapide de la Forge
Musée de la Lavande
Pont de Lavel
Belvezet
Baume du Filleul
Stèle
Echarasson
Rez
l'Enfer
Rocher de la Vieille
Rocher de l'Arc
Naturelles
Gour de l'Oule
le Pizon
le Coulet
le Torrent
le Rivière
le Mas
Merière
Ranc de l'Arc
Combe du Pas Chabrol
Bois de Nonnière
Costemale
Auche d'Ozil
Mas de Chatoussas
sous le Ranc
la Grange de Berg
Plemple
le Pas
Moulinière
Sentier botanique
Salastre
Ibie
Ouvèze
Rivière
GR 4F
SERRE DES FOURCHES
SERRE DE LA DESFERRE
SERRE DE TOURRE
MONTINGRANDE
Aven de Rives
Aven Cordier
Aven de Foussoubie
Grotte du Colombier
Grotte des Tunnels
Grotte de la Cocalière
Grotte de Paul et Virginie
Grotte de la Rouvière
Grotte du Midi
Grotte du Château d'Ebbo
Grotte du Mas d'Odouy
Grotte du Dérocs
Grotte de Louol
Grotte de Vallon
Grotte des Deux Avens
Grotte des Huguenots
Grotte de la Bacheresse
Grotte du Maquis des Tilleuls
Grotte des Châtaigniers
Grotte de Cadet
Grotte de Tourre
Grotte du Moulin
Grotte de la Pierre Agusade
Grotte de Roche des Fées
Grotte de la Barthe
Grotte de la Pas de Peyrou
Grotte de la Faillette
Grotte de la Plaine des Gras
Grotte de la Chaire
Grotte de la Chassel
Grotte de Cayre
Grotte de Creyl
Grotte de la Violette
Grotte de la Rieusses
Grotte de la Baisses
Grotte de la Plaine du Tey
Grotte de la Ponsonnière
Grotte de la Piapala
Grotte de la Baume du Bouchon
Grotte de la Aiguille
Grotte de la Montagne de Sable
Grotte de la Pas du Renard
Grotte de la Petit Devès
Grotte de la Vestiges
Grotte de la Ouvèze
Grotte de la Chemin du Lion
Grotte de la Combe de Chasserou
Grotte de la Combe de Longue
Grotte de la Combe de Vannate
Grotte de la Combe de Barlade
Grotte de la Combe de Cayre
Grotte de la Combe de Foussoubie
Grotte de la Combe de Charmasson
Grotte de la Combe de Gabel
Grotte de la Combe de Ravin de Tey
Grotte de la Combe de Ravin de Tourre
Grotte de la Combe de Ravin de Lion
Grotte de la Combe de Ravin de Chemin du Lion
Grotte de la Combe de Ravin de Chasserou
Grotte de la Combe de Ravin de Vannate
Grotte de la Combe de Ravin de Barlade
Grotte de la Combe de Ravin de Cayre
Grotte de la Combe de Ravin de Foussoubie
Grotte de la Combe de Ravin de Charmasson
Grotte de la Combe de Ravin

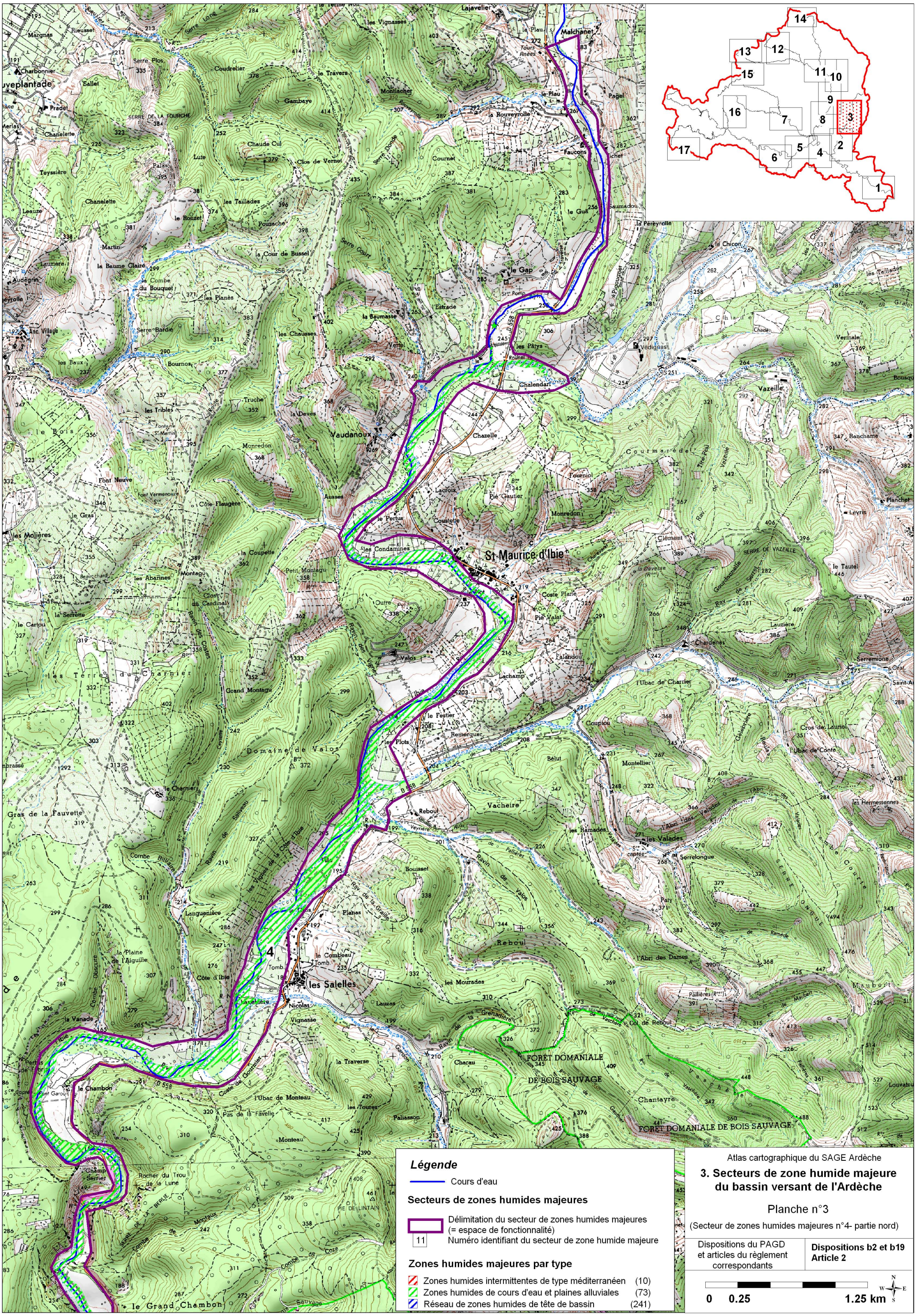
14
13
12
15
11
10
9
16
7
8
3
17
6
5
4
2
1
St-Maurice-d'Ibie
les Salelles
Vaudanoux
Malchanet
Lajavelier
Faucons
le Gap
Chalendar
Vazeille
Vedignas
Vacheire
Reboul
Valos
Domaine de Valos
FORÊT DOMANIALE DE BOIS SAUVAGE
Chantayre
Serrelongue
les Valades
Chazelle
Coustette
Lachamp
Coste Plane
Pié Valat
Chardenes
Serremione
Lauzière
Clément
Planchet
Leyris
le Tautel
Gourdonnelle
Ranchame
Maubert
Paliasson
Charau
Lauzas
Vignasse
Nicolas
Planas
Languenière
Bouisset
Belut
Montellier
Remerquet
le Festier
les Plots
Coupiou
l'Ubac de Charrier
l'Ubac de Conte
Cros de Lauriol
les Hermessennes
Fourniol
Pié Gautier
Monredon
Lacroix
le Pertus
les Condamines
Ausses
Côte Flaugère
Font Neuve
Font Vermenouze
Petit Montagu
Grand Montagu
Montagu
Clos du Cardinal
les Abarines
la Coupette
les Molières
le Gras
la Serrette
le Cartou
les Terres du Charnier
le Charnier
Gras de la Fauvette
Combe Billiaire
Ravin de Salveau
Ravin des Côtes
Ravin des Vignes
Ravin de Valos
Ravin de la Graille
Ravin de Pallières
Ravin de la Grenadière
Ravin de Vaschère
Ravin de Gardon
Ravin de Maubert
Ravin de Vazeille
Ravin de Gourdonnelle
Ravin de Sarret
Ravin de Chevaux
Ravin de Chabas
Ravin de Gralet
Ravin de Chade
Ravin de Vazeille
Ravin de Ranchame
Ravin de Pallières
Ravin de Ramède
Ravin de Vaschère
Ravin de Gauthier
Ravin de Galebrière
Ravin de Bouisset
Ravin de Ibie
Ravin de Pertus
Ravin de Coze
Ravin de Sauvage
Ravin de Montaux
Ravin de Obscure
Ravin de Ceyrette
Ravin de Royale
Ravin de Rouve
Ravin de Rouveyrolle
Ravin de Serre Donde
Ravin de Serre Court
Ravin de Serre Lone
Ravin de Reussel
Ravin de Chaude Cul
Ravin de Lute
Ravin de Chanelette
Ravin de Teyssière
Ravin de Martin
Ravin de Lauzière
Ravin de Audègrin
Ravin de Serre Bardie
Ravin de Bournos
Ravin de Truche
Ravin de la Devès
Ravin de Monredon
Ravin de Font Neuve
Ravin de Font Vermenouze
Ravin de Côte Flaugère
Ravin de Ibie
Ravin de Côte d'Ibie
Ravin de Côte de Gourdier
Ravin de Pas de la Favelle
Ravin de Monteau
Ravin de Rocher du Trou de la Lune
Ravin de Champ Serrier
Ravin de Pierre Pointue
Ravin de Pié de Lintain
Ravin de Coze
Ravin de Sauvage
Ravin de Montaux
Ravin de Obscure
Ravin de Billiaire
Ravin de Salveau

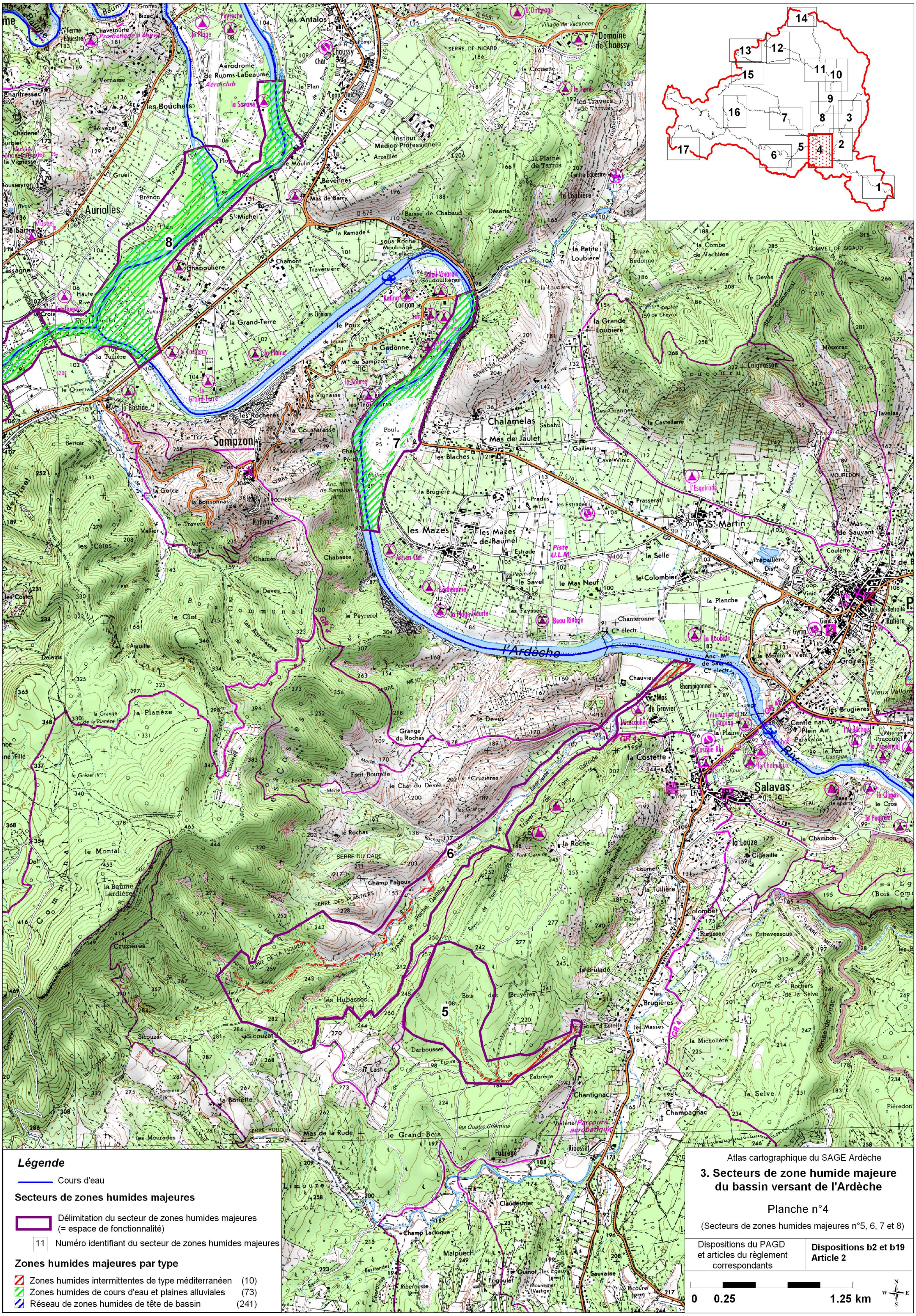
l'Ardèche
Salavas
Sampzon
Chalamelas
Auriolles
St Martin
les Mazes
Rhône
8
7
6
5
1
2
3
4
9
10
11
12
13
14
15
16
17
Légende
Cours d'eau
Secteurs de zones humides majeures
Délimitation du secteur de zones humides majeures (= espace de fonctionnalité)
11 Numéro identifiant du secteur de zones humides majeures
Zones humides majeures par type
Zones humides intermittentes de type méditerranéen (10)
Zones humides de cours d'eau et plaines alluviales (73)
Réseau de zones humides de tête de bassin (241)
Atlas cartographique du SAGE Ardèche
3. Secteurs de zone humide majeure du bassin versant de l'Ardèche
Planche n°4
(Secteurs de zones humides majeures n°5, 6, 7 et 8)
Dispositions du PAGD et articles du règlement correspondants
Dispositions b2 et b19 Article 2
0 0.25 1.25 km

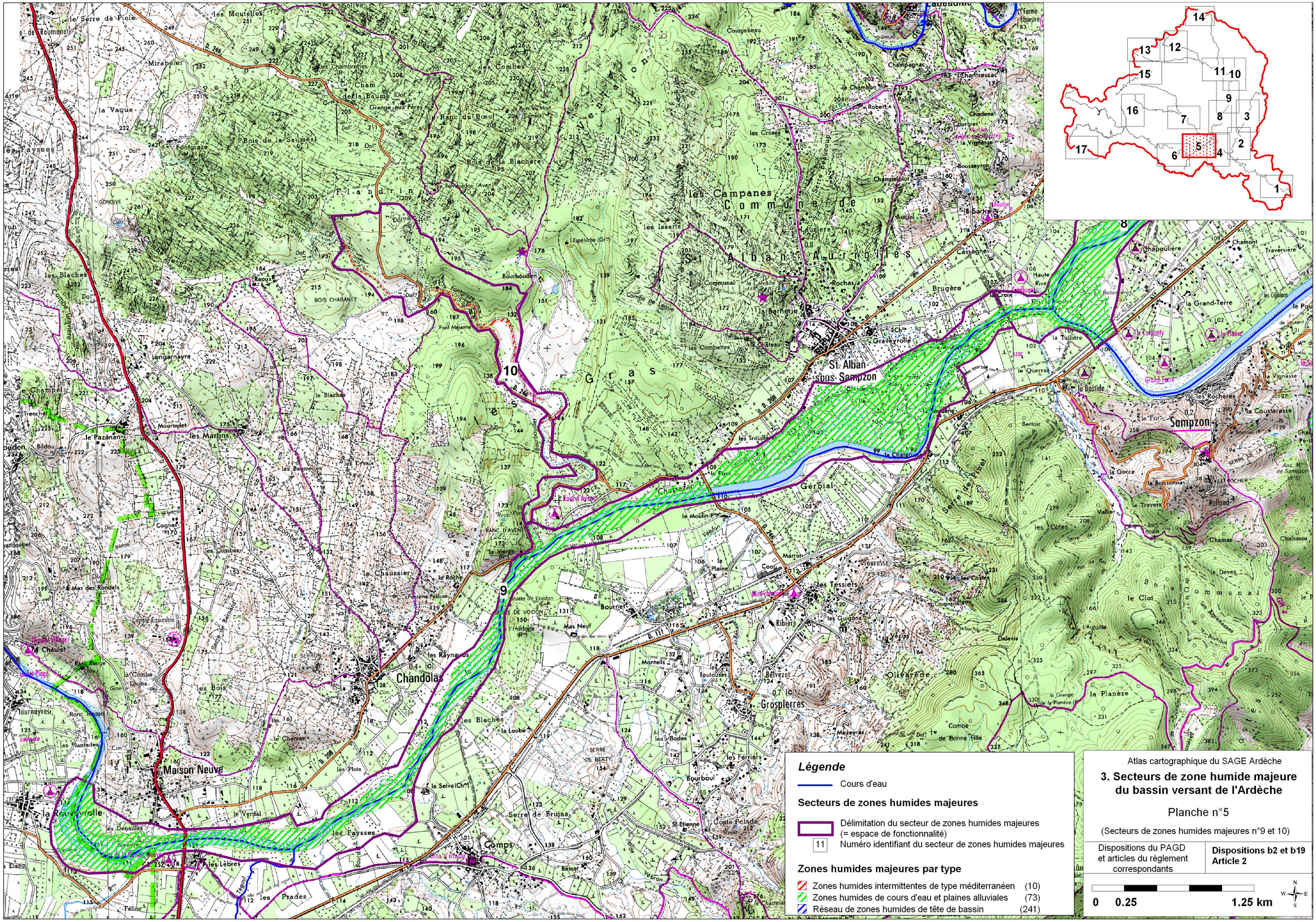
14
13
12
15
11
10
9
16
7
8
3
17
6
5
4
2
1
St. Alban-sous-Sampzon
Sampzon
Chandolas
Maison Neuve
Gerbial
Grospierres
Olivarède
Comps
Les Vans
Les Campanes
Commune de St Alban Auriolles
Les Gras
Chassezac
10
9
8
Légende
Cours d'eau
Secteurs de zones humides majeures
Délimitation du secteur de zones humides majeures
(= espace de fonctionnalité)
11 Numéro identifiant du secteur de zones humides majeures
Zones humides majeures par type
Zones humides intermittentes de type méditerranéen (10)
Zones humides de cours d'eau et plaines alluviales (73)
Réseau de zones humides de tête de bassin (241)
Atlas cartographique du SAGE Ardèche
3. Secteurs de zone humide majeure du bassin versant de l'Ardèche
Planche n°5
(Secteurs de zones humides majeures n°9 et 10)
Dispositions du PAGD et articles du règlement correspondants
Dispositions b2 et b19 Article 2
0 0.25 1.25 km
N
W
E
S

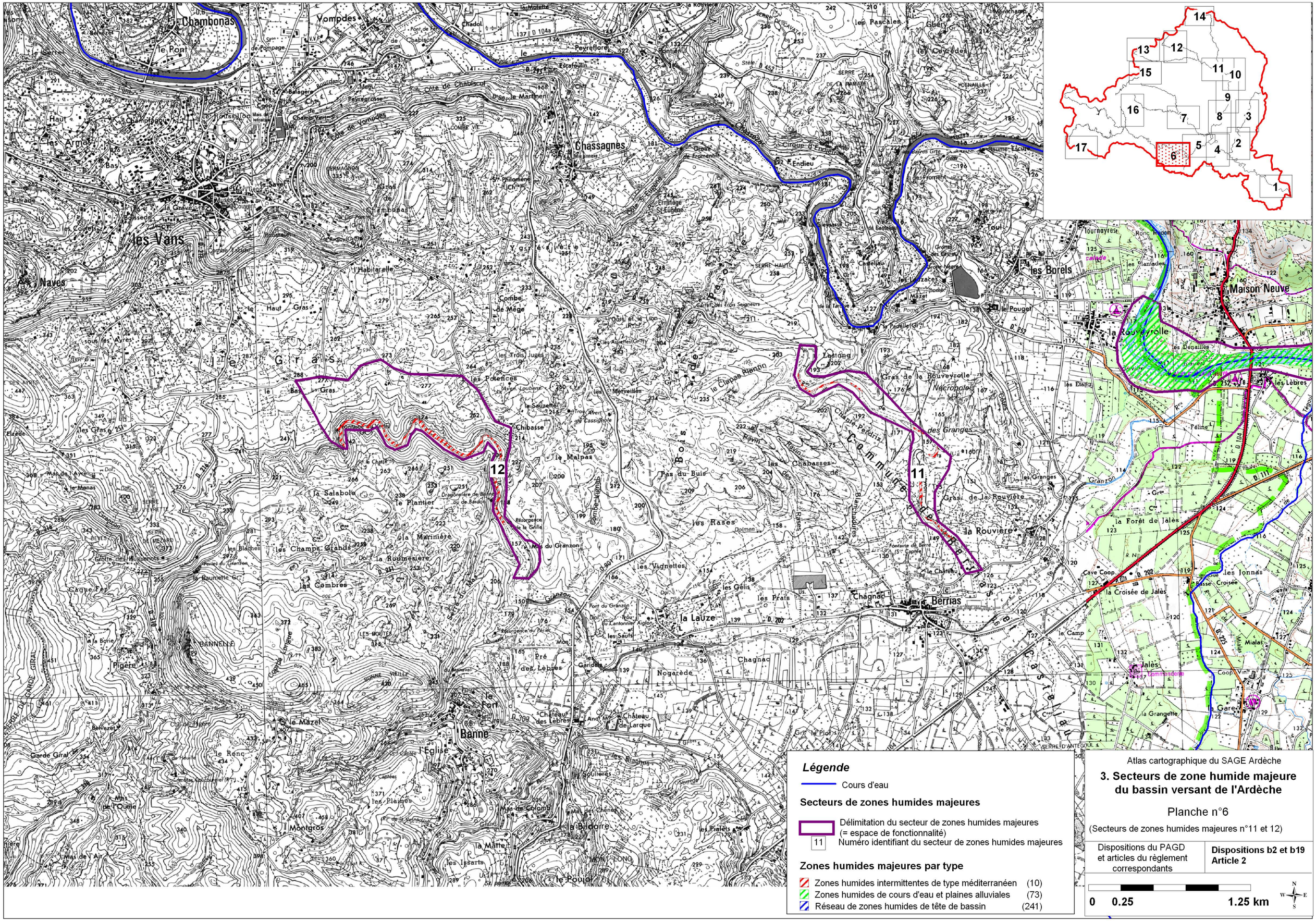
14
13
12
15
11
10
9
16
7
8
3
17
6
5
4
2
1
12
11
Chambonas
Vompdes
Chassagnes
Endieu
les Vans
Naves
le Gras
les Borels
Maison Neuve
la Rouveyrolle
Berrias
Chagnac
la Lauze
la Rouvière
Banne
le Fort
le Mazel
Montgros
Jalès
la Gare
la Croisée de Jalès
la Forêt de Jalès
Commanderie
Nécropole
Commune de Berrias
Commune de Banne
Commune de Jalès
Commune de Gras
Commune de Vans
Commune de Naves
Commune de Rouvèze
Commune de Lablachère
Commune de Chambonas
Commune de Vompdes
Commune de Chassagnes
Commune de Rocles
Commune de Ste Marie
Commune de Ste Eulalie
Commune de Ste Marie
Commune de Ste Eulalie
Commune de Ste Marie
Commune de Ste Eulalie

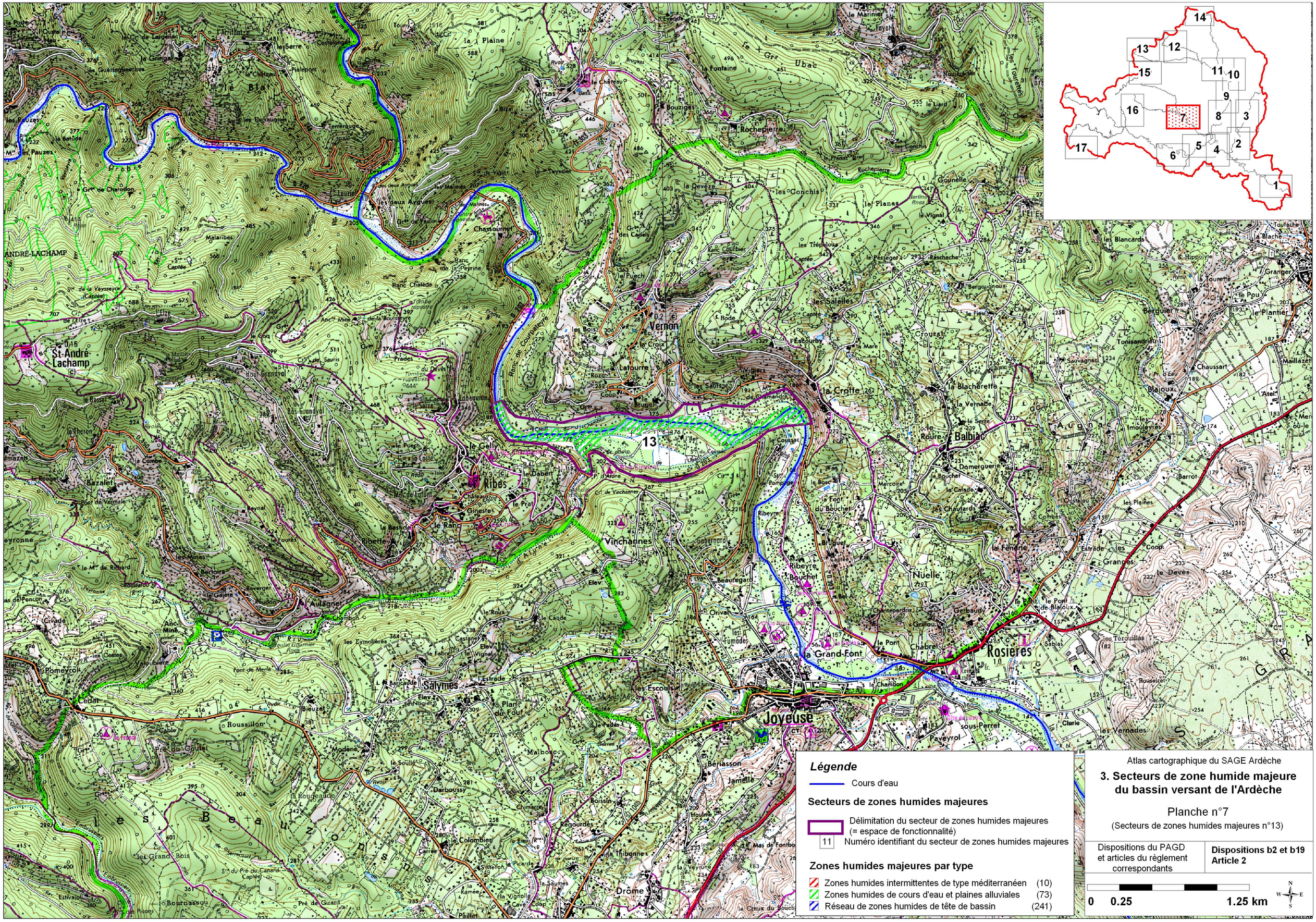
14
13
12
15
11
10
9
16
7
8
3
17
6
5
4
2
1
St-André-Lachamp
Vernon
Ribes
Balbiac
Joyeuse
Rosières
Salyres
Vinchannes
Rochepierre
la Croûte
le Gelly
13
Légende
Cours d'eau
Secteurs de zones humides majeures
Délimitation du secteur de zones humides majeures
(= espace de fonctionnalité)
11 Numéro identifiant du secteur de zones humides majeures
Zones humides majeures par type
Zones humides intermittentes de type méditerranéen (10)
Zones humides de cours d'eau et plaines alluviales (73)
Réseau de zones humides de tête de bassin (241)
Atlas cartographique du SAGE Ardèche
3. Secteurs de zone humide majeure du bassin versant de l'Ardèche
Planche n°7
(Secteurs de zones humides majeures n°13)
Dispositions du PAGD et articles du règlement correspondants
Dispositions b2 et b19 Article 2
0 0.25 1.25 km
N
W
E
S

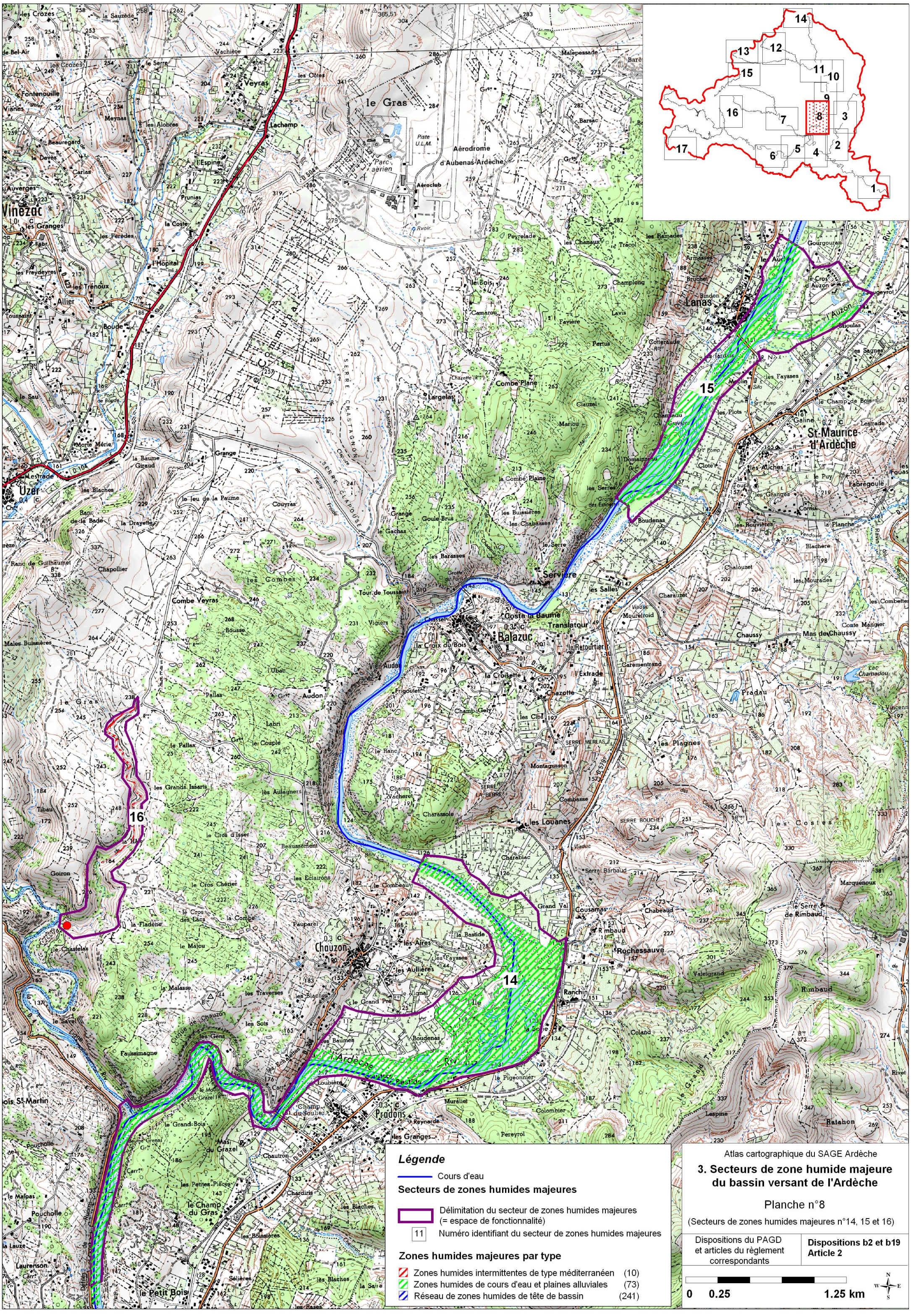
14
15
16
Vinezac
Lanas
St-Maurice-d'Ardèche
Uzer
Serrière
Balazuc
Chauzon
Rochessauve
Pradons
Aérodrome d'Aubenas-Ardèche
le Gras
Ardèche
Légende
Cours d'eau
Secteurs de zones humides majeures
Délimitation du secteur de zones humides majeures (= espace de fonctionnalité)
11 Numéro identifiant du secteur de zones humides majeures
Zones humides majeures par type
Zones humides intermittentes de type méditerranéen (10)
Zones humides de cours d'eau et plaines alluviales (73)
Réseau de zones humides de tête de bassin (241)
Atlas cartographique du SAGE Ardèche
3. Secteurs de zone humide majeure du bassin versant de l'Ardèche
Planche n°8
(Secteurs de zones humides majeures n°14, 15 et 16)
Dispositions du PAGD et articles du règlement correspondants
Dispositions b2 et b19 Article 2
0 0.25 1.25 km
N S E W

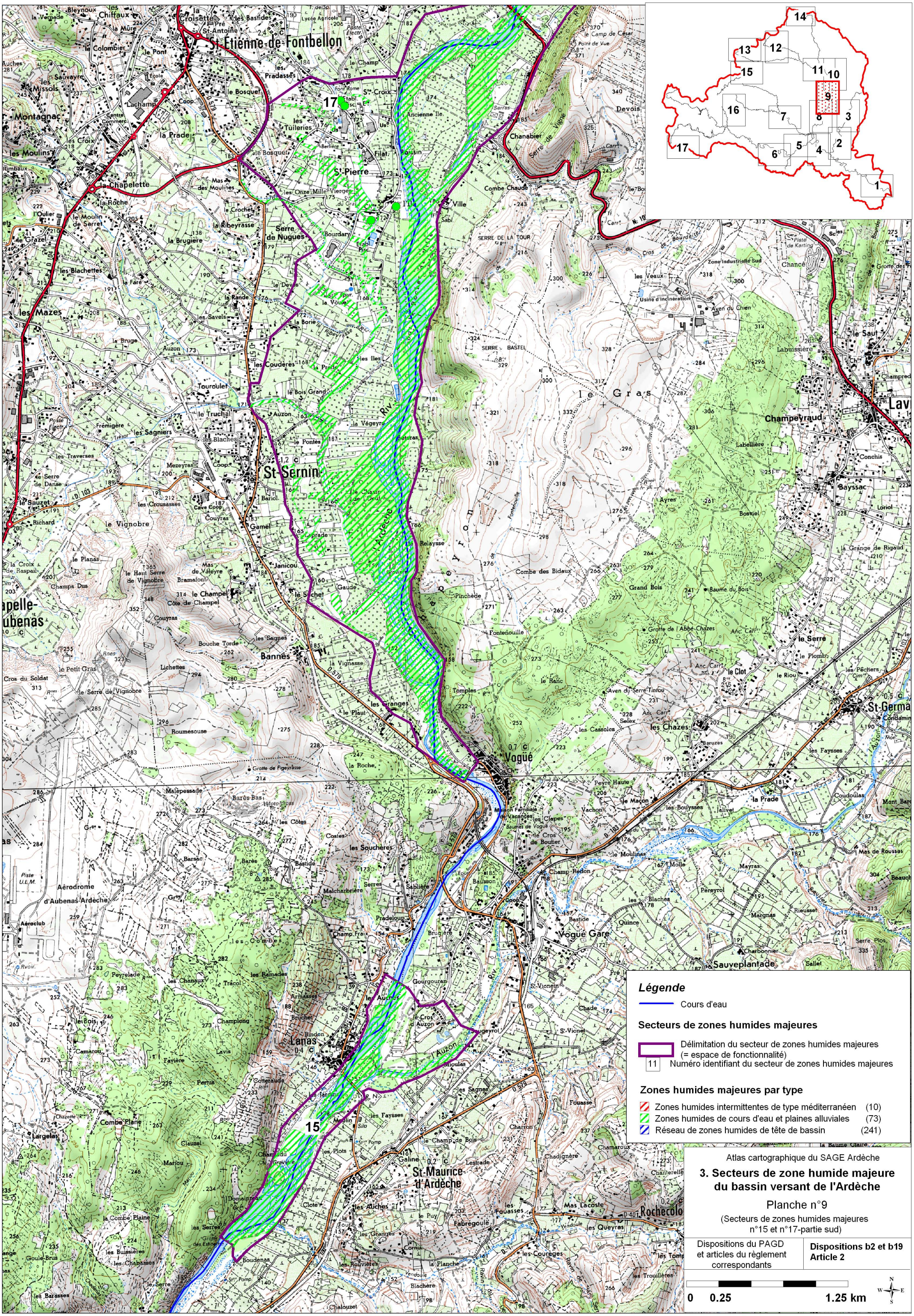
St-Etienne-de-Fontbellon
St-Sernin
Bannes
Vogué
Lanas
St-Maurice-d'Ardèche
St-Germain
Vogué Gare
Sauveplantade
Rochecolombe
Aérodrome d'Aubenas-Ardèche
Le Gras
Serre de Nugues
Serre de la Tour
Serre Bastel
Serre de Vigne
Gorges de l'Ardèche
Ardèche
Auzon
Chanabier
Devois
Montagnac
Champeyraud
Bayssac
Combe des Bidaux
Grand Bois
Fontenouille
Pinchède
Tomples
Relaysse
Ayres
Bosviel
Labuissière
Conchis
Loriol
Le Serre
Le Clot
Les Chazes
Les Faysses
Les Bouysses
Le Maçon
Peyre Haute
Vachon
Les Clapes
Le Cros de Boutier
Le Moulinas
Champ Redon
Molle
Pereyrol
Margnas
Rieusset
Quince
Charbonnier
Sallet
Mas de Roussas
Coudoulas
Mont Bar
Beauch
Les Queyras
Les Couréges
Les Fouasses
Mas Lacoste
Fabregoule
Les Granges
Les Rouvières
Les Souchères
Les Côtes
Les Combes
Les Ramades
Les Chanaux
Les Serres
Les Buissières
Les Chabasses
Les Barasses
Les Auches
Les Faysses
Les Sagnes
Les Granges
Les Plots
Les Cassoles
Les Veaux
Les Iles
Les Couderes
Les Savels
Les Blachettes
Les Mazes
Les Moulins
Les Missols
Les Sagniers
Les Traverses
Les Crousasses
Les Blaches
Les Bastides
Les Tuileries
Les Onze Mille Vierges
Les Pradasses
Les Bosquet
Les Croix
Les Chiffaux
Les Sagnes
Les Bouysses
Les Faysses
Les Chazes
Les Clots
Les Serres
Les Buissières
Les Chabasses
Les Barasses
Les Ramades
Les Chanaux
Les Combes
Les Souchères
Les Côtes
Les Couréges
Les Queyras
Les Fouasses
Les Granges
Les Rouvières
Les Auches
Les Faysses
Les Sagnes
Les Granges
Les Plots
Les Cassoles
Les Veaux
Les Iles
Les Couderes
Les Savels
Les Blachettes
Les Mazes
Les Moulins
Les Missols
Les Sagniers
Les Traverses
Les Crousasses
Les Blaches
Les Bastides
Les Tuileries
Les Onze Mille Vierges
Les Pradasses
Les Bosquet
Les Croix
Les Chiffaux
Le Vignobre
Le Planas
Le Haut Serre de Vignobre
Le Petit Gras
Le Serre de Vignobre
Le Serre de Danse
Le Sauzet
Le Serre
Le Champel
Le Sichet
Le Truchal
Le Bois Grand
Le Pontès
Le Chaud de l'Oeuf
Le Bosquet
Le Crochet
Le Devès
Le Plaut
Le Ranc
Le Plomb
Le Riou
Le Maçon
Le Moulinas
Le Cros d'Auzon
Le Champ de Bois
Le Puy
Le Serre
Le Clot
Le Riou
Le Plomb
Le Maçon
Le Moulinas
Le Cros de Boutier
Le Champ Redon
Le Bois
Le Petit Gras
Le Serre de Vignobre
Le Serre de Danse
Le Sauzet
Le Serre
Le Champel
Le Sichet
Le Truchal
Le Bois Grand
Le Pontès
Le Chaud de l'Oeuf
Le Bosquet
Le Crochet
Le Devès
Le Plaut
Le Ranc
Le Plomb
Le Riou
Le Maçon
Le Moulinas
Le Cros d'Auzon
Le Champ de Bois
Le Puy
Le Serre
Le Clot
Le Riou

Commission Locale de l'Eau
Sage du bassin versant de l'Ardèche
Allée du Chateau - 07200 VOGÜE
Tél. 04 75 37 82 20 - Fax. 04 75 37 82 22

Informations et documents disponibles sur les sites Internet : **www.ardeche-eau.fr** et **gesteau.eaufrance.fr**

Directeur de la publication : Pascal Bonnetain, Président de la Commission Locale de l'Eau - Secrétariat de rédaction : Syndicat Mixte Ardèche Claire